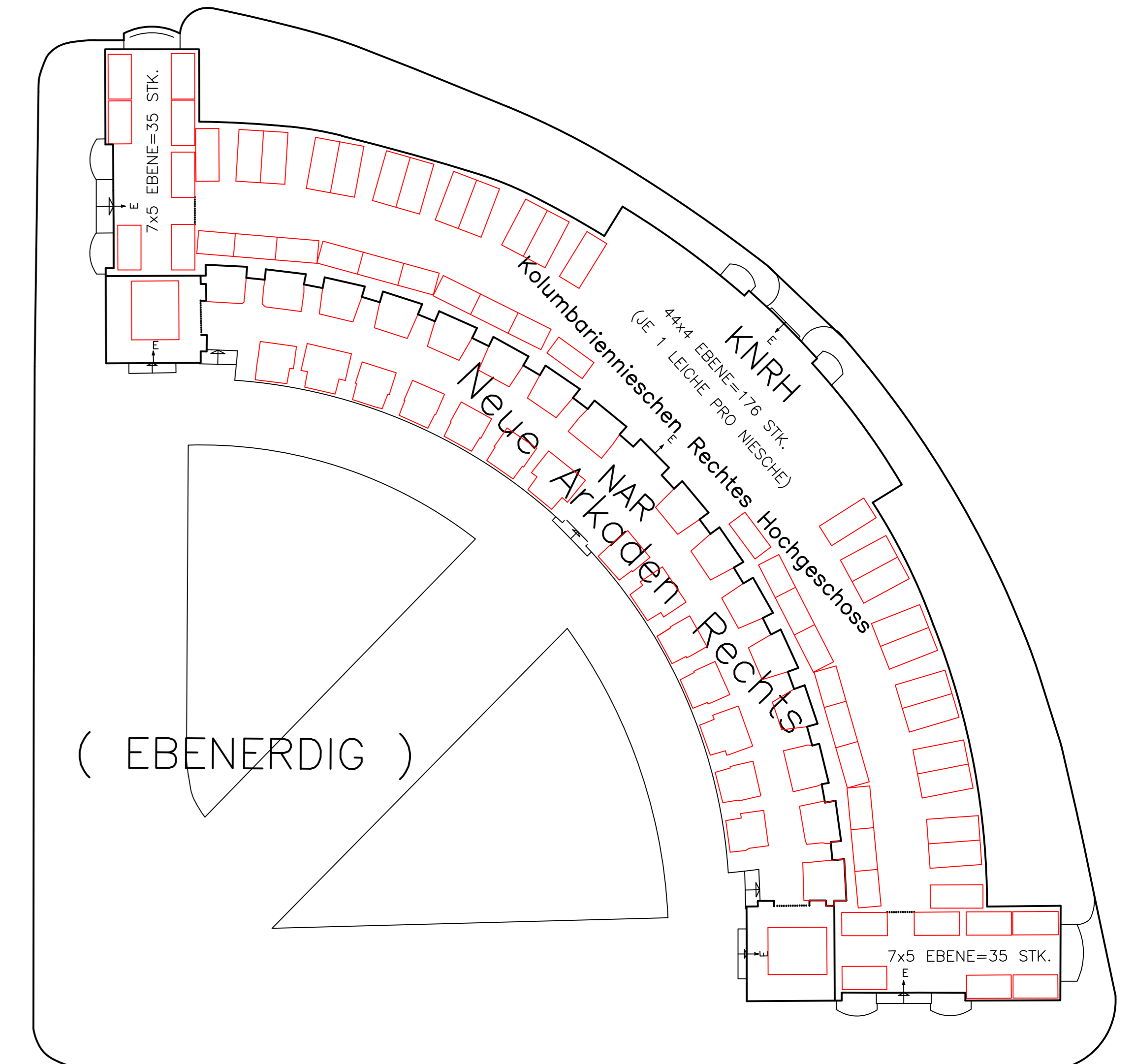
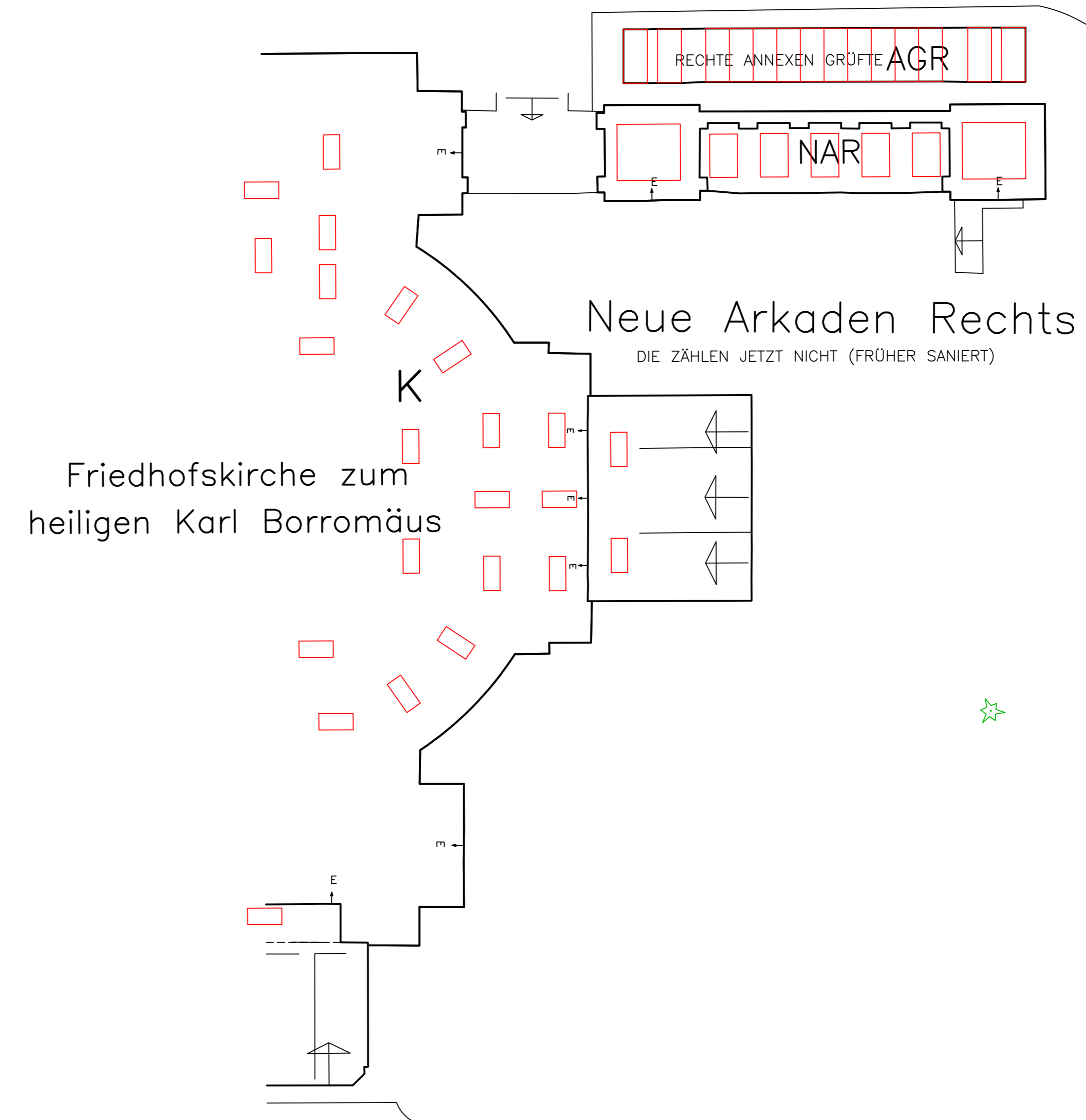
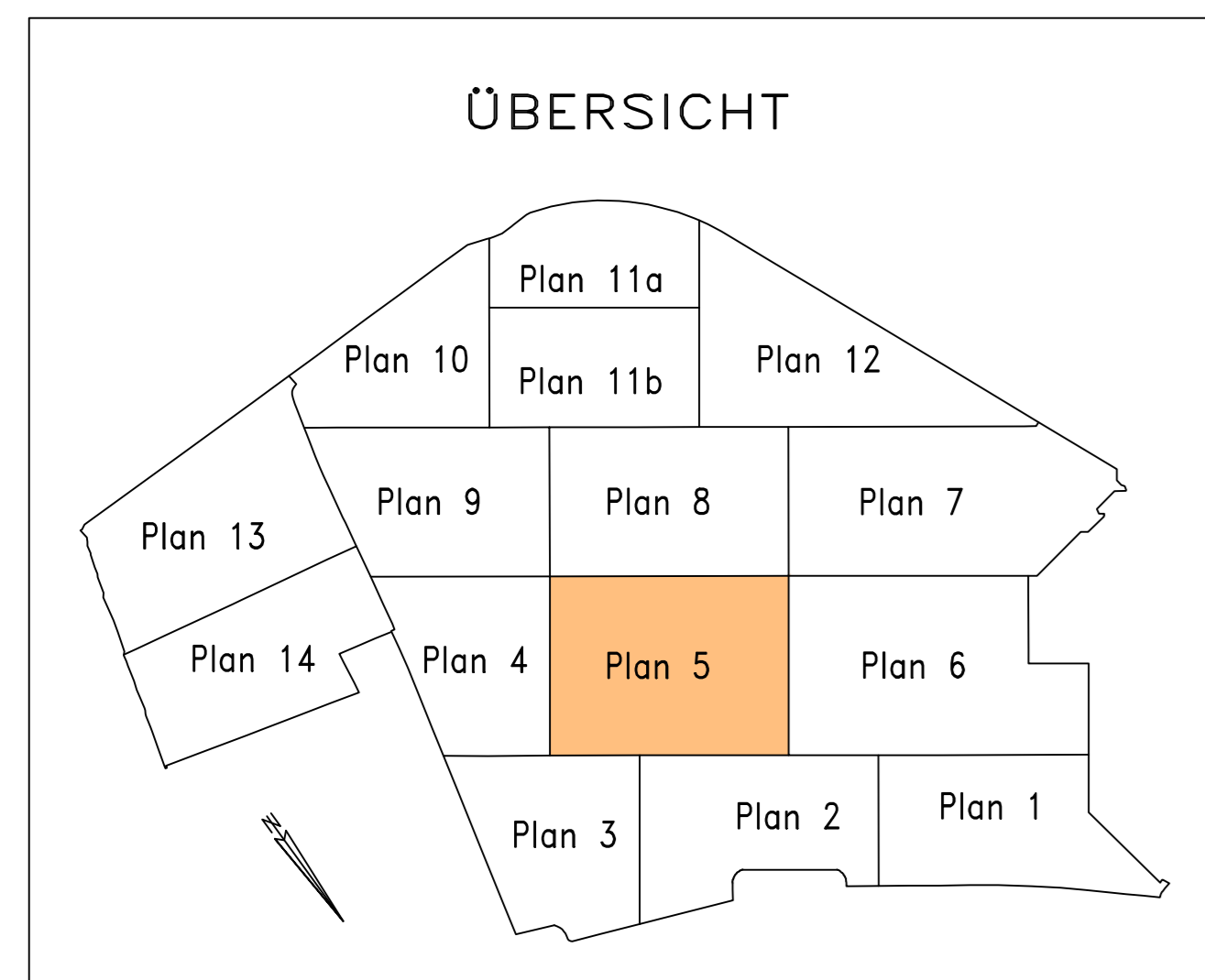
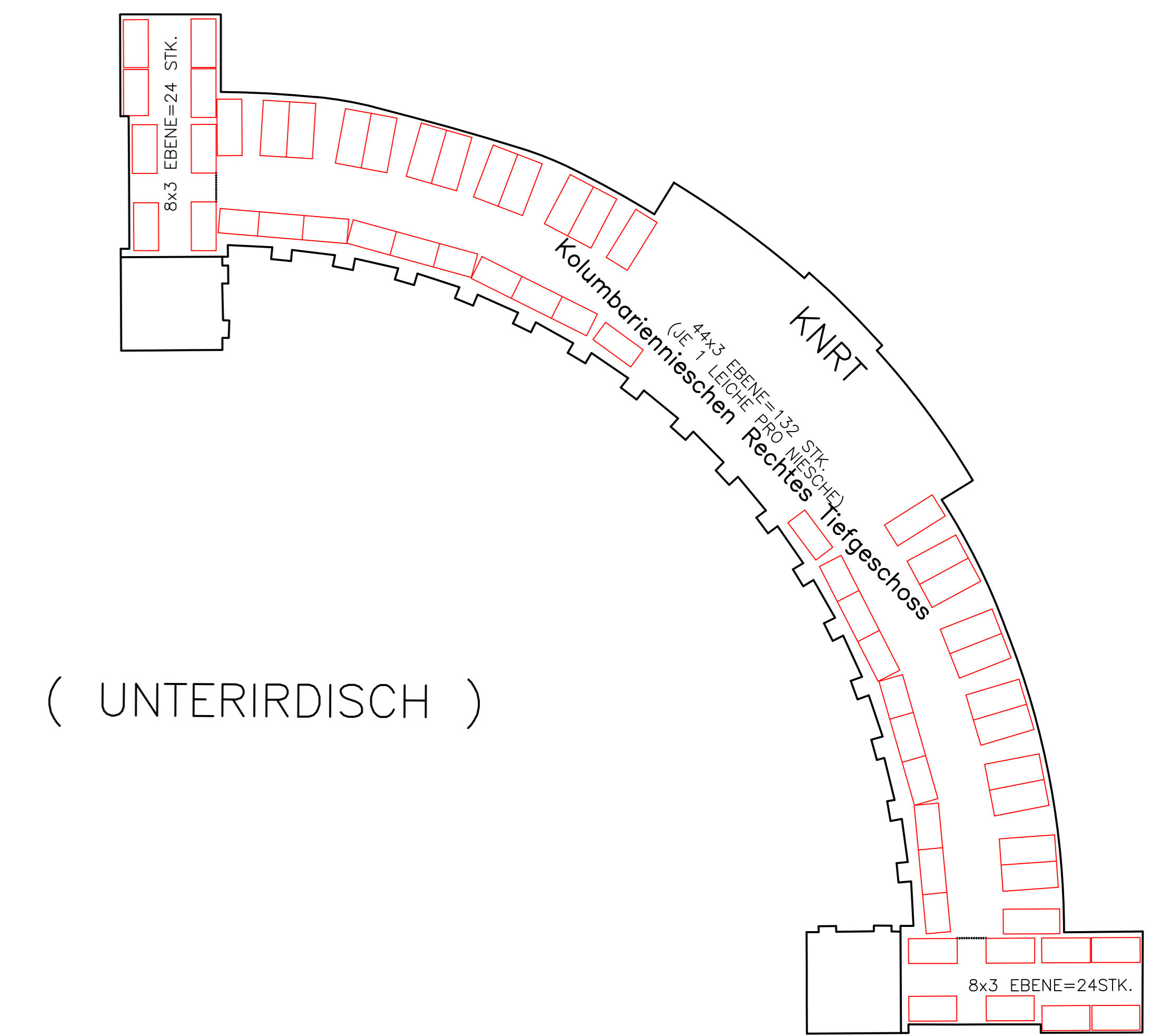


5. Nachführung						
4. Nachführung						
3. Nachführung						
2. Nachführung						
1. Nachführung						
Erstmaßnahme						
Revision	Blattstelle	Datum	Bearbeitet	Geprüft	Plannummer	Beschreibung der Änderung Die Geschäftsführung
Tachymetrie: Genauigkeit 1-2 Dezimeter Koordinaten: Gauss-Krüger M34 Höhenbezug: Wiener Null (156.68m ü. A.)			WZ 5			



NAR– Neue Arkaden Rechts (DERZEITIGE BELEGUNG MIT 5 PLÄTZE PRO GRÜFTE GERECHNET 5x32=160)
 KNLR– Kolumbariennischen Rechtes Hochgeschoss
 KNRT– Kolumbariennischen Rechtes Tiefgeschoss
 INSGESAMT :

160 PLÄTZE	("NEUFREIGABE" PLÄTZE 9x32=288)	288 PLÄTZE
235 PLÄTZE		235 PLÄTZE
168 PLÄTZE		168 PLÄTZE
563 PLÄTZE	("NEUFREIGABE" PLÄTZE INSGESAMT)	691 PLÄTZE



(UNTERIRDISCH)