

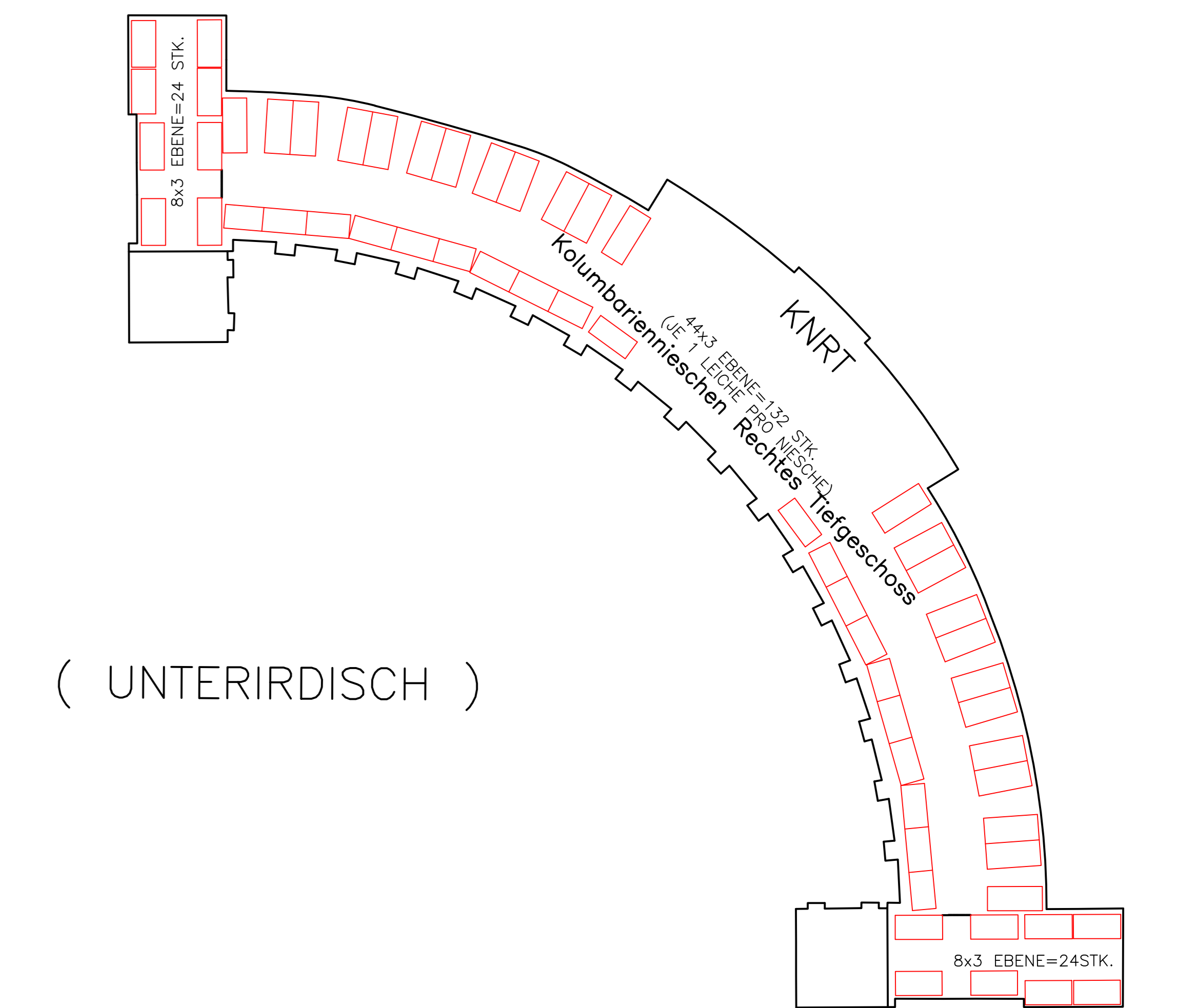
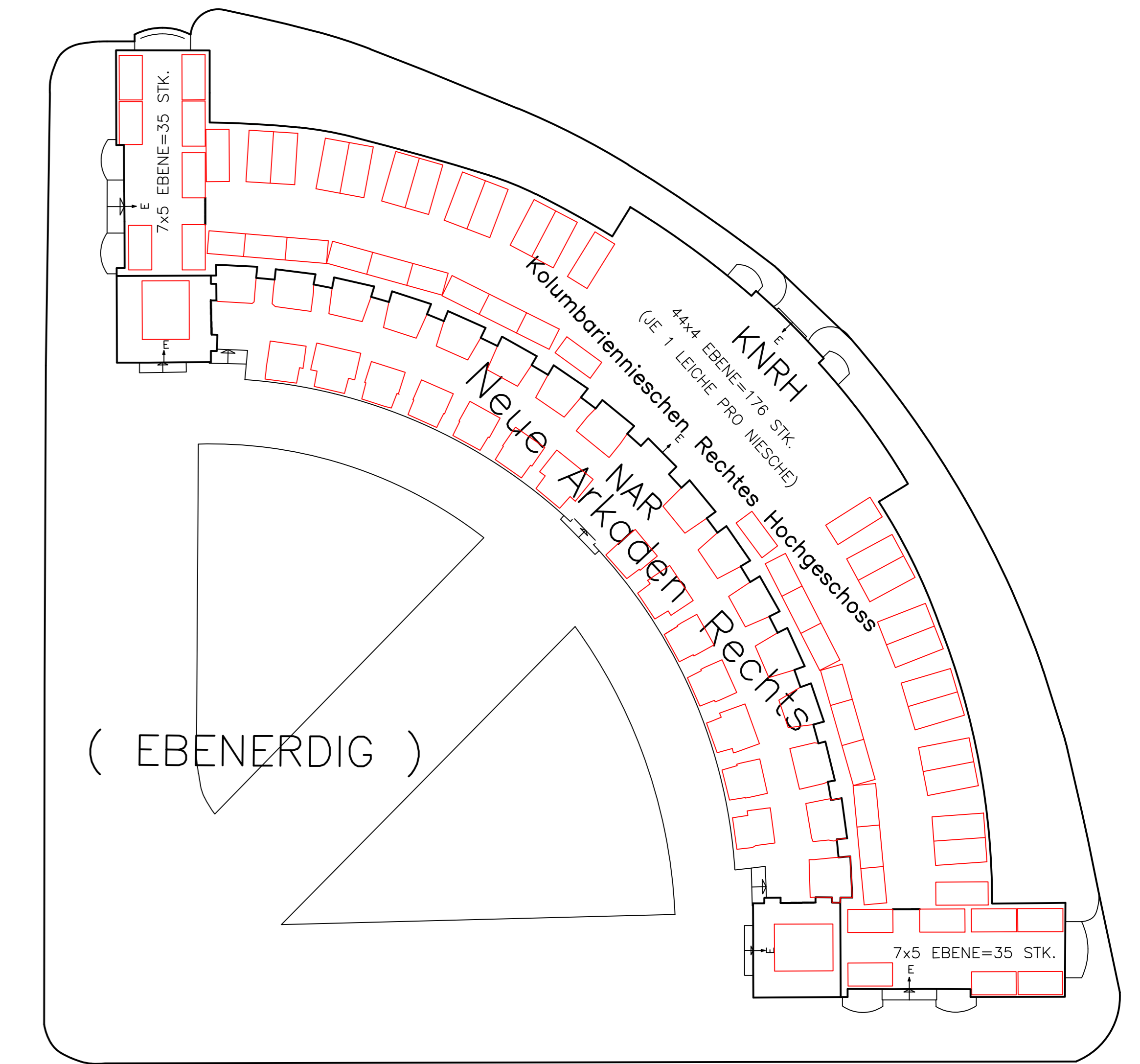
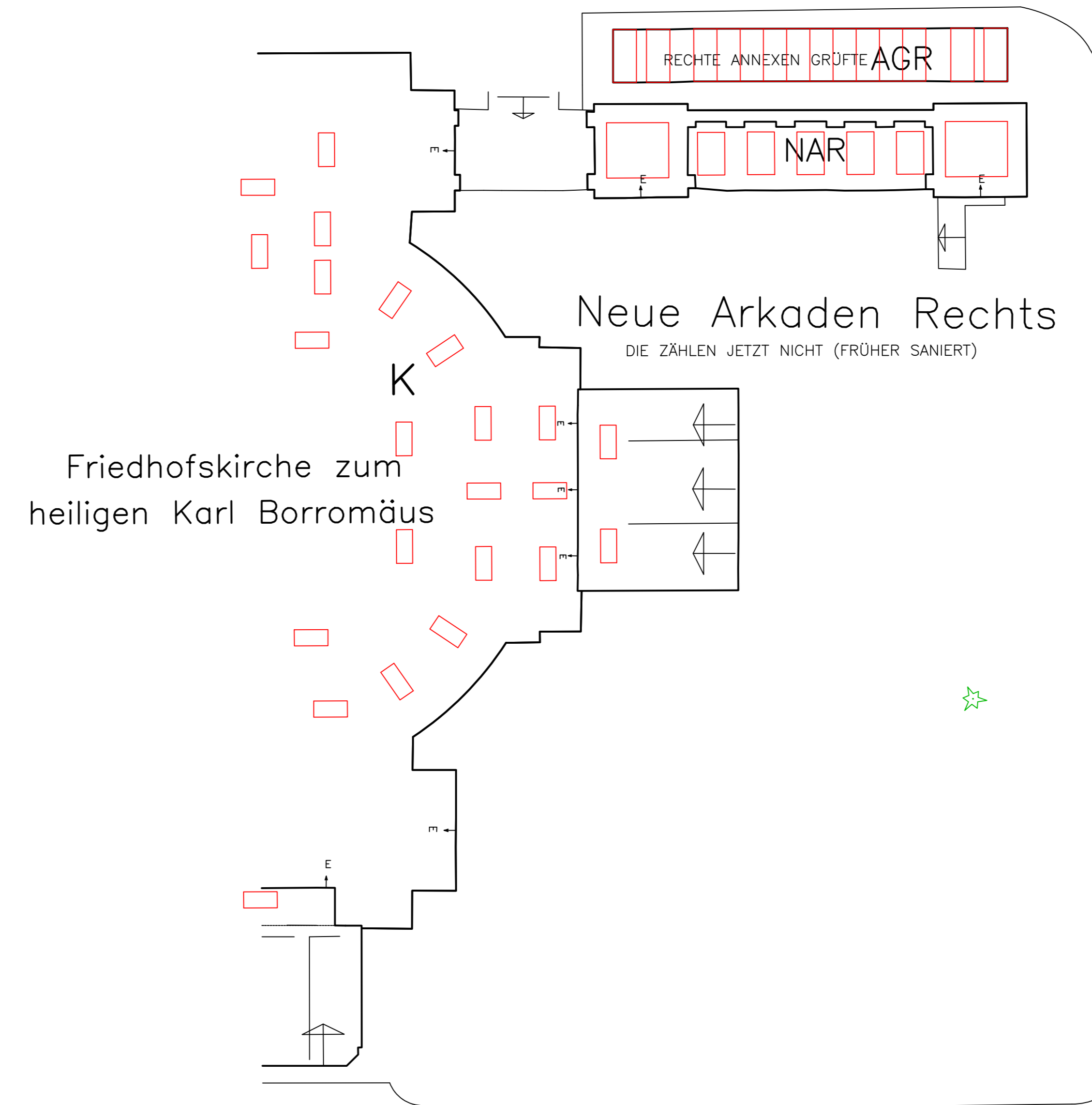
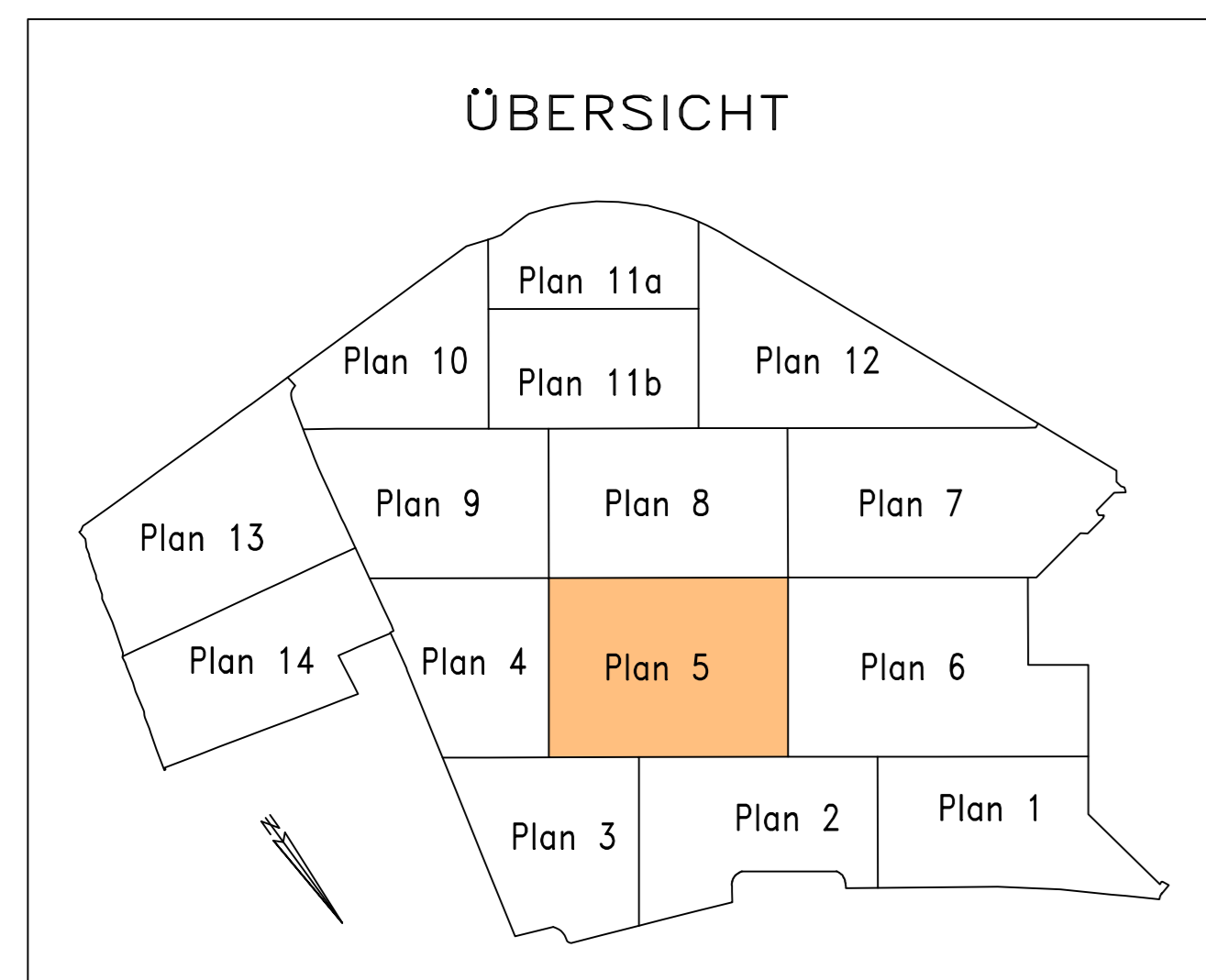
**FRIEDHOF
WIENER ZENTRALFRIEDHOF**

Simmeringer Hauptstraße 234
1110 WIEN
KG-Name: Koiserebersdorf
KG-Nr.: 01103
Gdst.Nr.: 860/1
EZ.: 278

Lageplan M 1:250

Neue Arkaden Rechts

| | | | | | |
|---|--------------|-------|------------|------------|---------------------------|
| 5. Nachführung | | | | | |
| 4. Nachführung | | | | | |
| 3. Nachführung | | | | | |
| 2. Nachführung | | | | | |
| 1. Nachführung | | | | | |
| Erstmaßnahme | | | | | |
| Revision | Dienststelle | Datum | Bearbeitet | Geprüft | Beschreibung der Änderung |
| | | | | Plannummer | Die Geschäftsführung |
| Taichymetrie: Genauigkeit 1-2 Dezimeter Koordinaten: Gauss-Krüger M34 Höhenbezug: Wiener Null (156,68m ü. A.) | | | WZ 5 | | |



NAR– Neue Arkaden Rechts (DERZEITIGE BELEGUNG MIT 5 PLÄTZE PRO GRÜFTE GERECHNET 5x32=160)
 KNLR– Kolumbariennischen Rechtes Hochgeschoss
 KNRT– Kolumbariennischen Rechtes Tiefgeschoss
 INSGESAMT :

| | | |
|------------|-----------------------------------|------------|
| 160 PLÄTZE | ("NEUFREIGABE" PLÄTZE 9x32=288) | 288 PLÄTZE |
| 235 PLÄTZE | | 235 PLÄTZE |
| 168 PLÄTZE | | 168 PLÄTZE |
| 563 PLÄTZE | ("NEUFREIGABE" PLÄTZE INSGESAMT) | 691 PLÄTZE |